

Az Őrség és a Vendvidék teljesítménytúrák hivatalos honlapja

“Lassabb siess,



tovább érsz...”

[Kezdőlap](#) [VENDVIDÉK 25](#) [VENDVIDÉK 12](#) [ŐRSÉG 50](#) [ŐRSÉG 30](#) [ŐRSÉG 20](#) [Térképek](#) [Statisztika](#)

[TTT](#) [HVTE](#) [Felsőszölnök](#) [Őriszentpéter](#) [ŐNPI](#) [Bognár Étterem](#)



VI. Őrség 20 teljesítménytúra

Rajt:

2014. május 3. szombat 9.00-14.00

Őriszentpéter (Kovácsszer 7.), körzeti általános iskola

(A Rajt Őriszentpéter, autóbusz-állomás és a Zalaparti Betérő mögött található.)

Mutasd a Rajt helyét a Google Térképen!

NEVEZÉSI DÍJ: 700 Ft/fő
(A kezdeményeket lásd a Kezdőlapon).

TÁVOLSÁG: 18,56 km
SZINTEMELKEDÉS: 251 m
SZINTIDŐ: Nincs

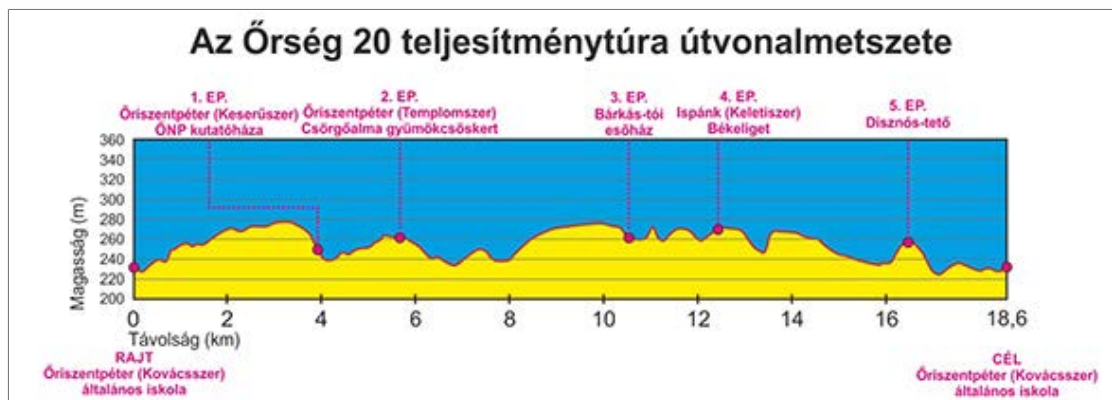
Az Őrség 20 teljesítménytúra résztvevői számára a Cél 19 órakor bezár!

Az Őrség 20 teljesítménytúra útvonala:

A túra útvonala Őriszentpéter (Kovácsszer), általános iskola - Őriszentpéter (Városszer), parkerdő között megegyezik az Őrség 50 és Őrség 30 teljesítménytúrák eredeti irányú, Felső-Zala völgye - Őriszentpéter (Siskaszer), szalafői elágazás valamint Őriszentpéter (Kovácsszer) - Ispánk (Keletiszer), Békeliget között pedig fordított irányú útvonalával. A teljesítménytúra Ispánk (Keletiszer), Békeliget - Őriszentpéter (Kovácsszer), általános iskola között az Őrség teljesítménytúrák régi (eredeti) útvonalát követi.









Őriszentpéter (Kovácsszer), általános iskola - Őriszentpéter (Városszer) - Parkerdő - Őriszentpéter (Égésszer Galamboszer / Galambszer) - Őrségi Nemzeti Park Keserűszeri Kutató- és Vendégháza - Őriszentpéter (Keserűszer - Templomszer - Siskaszer - Kovácsszer) - Sáfrány-hegy - Bárkás-tó - Ispánk [Spanki] (Nyugatiszer - Keletiszer) - Ispánki (Disznós-) patak völgye - Disznós-tető - Őriszentpéter (Alszer / Alszezszer) - Őriszentpéter (Kovácsszer), általános iskola

Őrség 20 útvonalmeteszlet letöltés (.JPG 236 KB 1342 x 473 képpont 300 dpi)



Az Őrség 20 teljesítménytúra útvonalának szakaszai


Útszakasz	Turistajelzés
Őriszentpéter (Kovácsszer), általános iskola - Őriszentpéter (Városszer), református templom	Szalagozás

Őriszentpéter (Városszer), református templom - Őriszentpéter (Városszer), parkerdő	
Őriszentpéter (Városszer), parkerdő - Őrségi Nemzeti Park Keserűszeri Kutató- és Vendégháza	
Őrségi Nemzeti Park Keserűszeri Kutató- és Vendégháza - Felső-Zala völgye, elágazás	
Felső-Zala völgye, elágazás - Őriszentpéter (Templomszer), Csörgőalma Gyümölcsöskert	
Őriszentpéter (Templomszer), Csörgőalma Gyümölcsöskert - Őriszentpéter (Siskaszer)	
Őriszentpéter (Siskaszer) - Bárkás-tói esőház	
Bárkás-tói esőház - Bárkás-tói autóparkoló	
Bárkás-tói autóparkoló - Ispánk (Keletiszer), Békeliget	
Ispánk (Keletiszer), Békeliget - Disznós-tető	
Disznós-tető - Őriszentpéter (Alszer / Alszegszer)	
Őriszentpéter (Alszer / Alszegszer) - Őriszentpéter, autóbusz állomás	
Őriszentpéter, autóbusz állomás - Őriszentpéter (Kovácsszer), általános iskola	Szalagozás

Az Őrség 20 teljesítménytúra útvonalának részletes adatai

Távolság (km)	Név	Szint (m)	Összes szint (m)	Turistajelzés
0,00	Őriszentpéter (Kovácsszer), általános iskola RAJT: 9.00-14.00	0	0	-
0,39	Őriszentpéter (Városszer), református templom	10	10	Szalagozás
0,71	Őriszentpéter (Városszer), parkerdő	3	13	

1,07	Óriszentpéter (Égésszer), elágazás	20	33	
1,45	Óriszentpéter (Galamboszer / Galamszer), elágazás	6	39	
2,55	Óriszentpéter (Galamboszer / Galamszer) nyugati vége	20	59	
3,92	Órségi Nemzeti Park Keserűszeri Kutató- és Vendégháza 1. ELLENŐRZŐPONT: Kihelyezett igazoló bélyegő	3	62	
4,05	Felső-Zala völgye, turistaút-elágazás	0	62	
4,39	Óriszentpéter (Keserűszer), nyugati elágazás	10	72	
5,68	Órisztp. (Templomszer), Csörgőalma Gyümölcsöskert 2. ELLENŐRZŐPONT: Kihelyezett igazoló bélyegő	19	91	
5,81	Óriszentpéter (Templomszer)	1	92	
6,49	Óriszentpéter (Siskaszer), szalafői elágazás	3	95	
7,05	Óriszentpéter (Kovácsszer)	7	102	
10,51	Bárkás-tói esőház 3. ELLENŐRZŐPONT: 11.30-tól	52	154	
10,58	Bárkás-tói autóparkoló	0	154	
10,82	Bárkás-tói elágazás	1	155	
11,75	Ispánk (Nyugatiszer)	27	182	
12,32	Ispánk (Keletiszer), Békeliget 4. ELLENŐRZŐPONT: 11.10-től	13	195	
13,25	Ispánk, Nyugati- és Keletiszer elágazása	0	195	
13,58	Ispánki műút	23	218	

14,63	Ispánki- (Disznós-) patak völgye	1	219	
16,37	Disznós-tető 5. ELLENŐRZŐPONT: Kihelyezett igazoló bélyegő	27	246	
17,16	Óriszentpéter (Alszer / Alszegszer) keleti vége	0	246	
18,30	Óriszentpéter, autóbusz állomás	12	258	
18,56	Óriszentpéter (Kovácsszer), általános iskola CÉL: 12.10-19.00	3	261	Szalagozás

Az Őrség 20 teljesítménytúra útvonalának részletes leírása:

Ezt a leírást az igazolófüzet NEM TARTALMAZZA, ezért a szöveg kizárólag itt olvasható!

A teljes oldal letöltése .PDF formátumban (619 KB - 15 oldal)

Frissítés: 2014. április 11. péntek



Kiindulópontunk **Óriszentpéteren (Kovácsszer)**, az **általános iskola (Rajt)**. Kilépünk az iskola ajtaján és a kis liget mellett vezető, fenyősor szegélyezte járdán a sportpálya végén lévő gyalogút-csomópontig megyünk. Itt a jobbra térünk a **Szalagozás** alapján és a Zala (Szala) partján vezető, ismertető táblákkal kísért gyalogúton folytatjuk utunkat. Egy kis játszótér után átkelünk a Zala hídján és az egyenesen emelkedő talajúton felmegyünk a református templomhoz.



*Ismertető táblákkal szegélyezett zala-parti gyalogút
Őriszentpéter (Kovácsszer)*

Itt, a Városszernek nevezett városrészben érjük el a **Rockenbauer Pál Dél-dunántúli Kéktúra** útvonalát, amelyen jobbra fordulunk és amely Szalafőig, a szentgotthárdi elágazásig lesz a kísérőnk. A túlóldalon láthatjuk a Művelődési házat, melyben a Szikszay Edit Helytörténeti Gyűjtemény található. Turistatörténeti nevezetessége, hogy az I. Őrség 50 és 30 teljesítménytúrák (1993. május) rajtja és célja is itt volt. Északnyugat felé elhaladunk a városszeri általános iskola hosszú épülete, az Őrségi Fogadó, majd az autóbusz megállóhely után az imaház mellett. Nemsokára megpillantjuk a parkerdőben megbújó esőházat és az Őrségi Nemzeti Park ismertető tábláját. Itt az **Őrség 50 és Őrség 30 teljesítménytúrák** útvonala elválik tőlünk és egyenesen, a **Rockenbauer Pál Dél-dunántúli Kéktúra** alapján a Templomszer felé vezet tovább.



Esőház a parkerdőben

Őriszentpéter (Városszer)

Mi azonban az itt balra kiágazó **Kék kereszt** turistajelzés alapján befordulunk a parkerdőbe és az esőház melletti ösvényen emelkedni kezdünk. A domb peremét egy füves tisztásnál érjük el, amelyen keresztülmegyünk. Rövid újabb erdei szakasz után a füves ösvényen balra térünk és újabb építésű házak között az Égészerre jutunk fel. Az útkanyarból egyenesen dél felé megyünk tovább az elágazásig. A szer "főutcáján" jobbra fordulunk és a lapos tetőn vezető kanyargós úton elmegyünk az fából épült, népies jellegű Ezerjő Ökofogadó előtt. Csakhamar elérjük a Városszer felől érkező betonos utcát, amelyen balra térünk.



*Ezerjő Ökofogadó
Őriszentpéter (Égészer)*

A **Kék kereszt** jelzést a Galamboszer (Galambszer) szétszórt épületei között nyugat felé kanyarodó úton követjük tovább. A kis völgy oldalában vezető utcáról visszatekintve korlátozott kilátás nyílik a Felső-Zala-völgy északi oldalában települt Kovácsszer irányába. Nemsokára utunk délnyugat felé hajlik és a dombhát déli peremén vezet tovább, ahonnan szép a lepillantás a délre húzódó Cser-völgyi-patak völgye felé (A völgy túloldalán, a régi vasút töltésén vezet a Rockenbauer Pál Dél-dunántúli Kéktúra Őriszentpéterről Bajánsenye (Dávidháza) felé). A vendégházak kíséretében az utca végül ismét nyugat felé kanyarodik és kisvártatva el is érjük a Galamboszer (Galambszer), és egyben a város szélét.



*Felújított lakóház
Őriszentpéter (Galamboszer / Galamszer)*

A **Kék kereszt** turistajelzésen folytatjuk utunkat az erdő szélét északnyugat felé követő, rossz minőségű földúton. Hamarosan utunk az egykori gázkút felől érkező széles talajútba torkoll (Az 1990-es években az Őrség területén aktív földgázkutatás folyt). A Vendégszélnek nevezett fennsík szélén megyünk tovább egyenesen nyugat felé. Kis idő múlva jelzésünk egy jobbra kiágazó földútra fordul, amely a Felső-Zala egy kis oldalvölgye fölötti domboldaldalban, a jelleghatáron lassan északi irányban ereszkedik lefelé. Az erdeifenyvesbe érve, egy fán megtaláljuk az **Őrségi Nemzeti Park Keserúszeri Kutató- és Vendégháza** fölötti **1. Ellenőrzőpontot** (Az ellenőrzőponton nincs személyzet, az igazolóbélyegzőt mindenki saját maga használja).



Az Őrségi Nemzeti Park Keserúszeri Kutató- és Vendégháza

Őriszentpéter (Keserűszer)

Jelzésünk levezet a kutatóház tisztására, amelyen át leereszkedünk a vendégházként is üzemelő épület bekötőútjára. Ezen a talajúton érünk le a Felső-Zala-völgyében lévő turistaút-elágazáshoz. A **Kék kereszt** turistajelzés itt véget ér és becsatlakozik a **Rockenbauer Pál Dél-dunántúli Kéktúra** útvonalába, amely balról, Szalafő felől érkezik ide (Az Őriszentpéter felől érkező **Őrség 50** és **Őrség 30 teljesítménytúrák** abba az irányba mennek tovább). Mi a **Rockenbauer Pál Dél-dunántúli Kéktúra** jelzésein azonban jobbra kanyarodunk és egy ideig szemben haladunk az **Őrség 50** és **Őrség 30 teljesítménytúrák** útvonalával. Nagy kanyarral átmegyünk a Felső-Zala hídján és Őriszentpéter (Keserűszer) nevű városrészének nyugati szélén emelkedni kezdünk. Nemsokára, a Pagony Vendégháznál kiágazó utcán jobbra térünk és jellegzetes őrségi porták mellett elhaladva lassan tovább emelkedünk. A szer végén, a Galambdúc Vendégház után, a régi temetőnél balra fordulunk. A kis oldalgerincen vezető, enyhén emelkedő talajúton felmegyünk az Őriszentpéter - Szalafő közötti főútra. Ezen kelet felé térve csakhamar feltűnnek a Templomszer épületei. Még a városrész előtt földút ágazik ki a jobbra látható esőház szerű épülethez, amely nem más, mint az Őrségi Nemzeti Park Igazgatóság régi gyümölcsfajtaikat felkutató, megőrző és bemutató programjának a helyszíne. Itt találjuk az **Őriszentpéter (Templomszer), Csörgőalma Gyümölcsöskert** nevű **2. Ellenőrzőpontot** (Az ellenőrzőponton nincs személyzet, az igazolóbélyegzőt mindenki saját maga használja).



*Modern kódisállásos lakóház
Őriszentpéter (Keserűszer)*

Az ellenőrzőpont után visszatérünk a főútra és a **Rockenbauer Pál Dél-dunántúli Kéktúra** jelzései alapján meg is érkezünk Őriszentpéter (Templomszer) nevű városrészébe. A kanyarból a plébánia és a kis fenyős liget mellett bekötőút vezet az Őrség leghíresebb árpád-kori műemlékéhez, a Szent Péter apostol (római katolikus) templomhoz. Körülötte figyelemre méltó még az egykori várak rendszere és a régi temető, valamint a domb déli oldalában megbújó Középkori téglaegető kemence maradványai (szintén országos műemlék). A kelet felé folytatódó utcán vendégházak és az újabb Pajta vendéglő mellett ereszkedünk le a Templomszer keleti határát alkotó kis völgyeléshez, amely után néhány méteres emelkedővel


érkezünk meg a Siskaszerre, az Őriszentpéter - Kondorfa közötti főút csomópontjához (Itt találjuk az Őrségi Nemzeti Park Igazgatóságot (Harmatfű Természetvédelmi Oktatóközpont) valamint a Hársfa Vendéglőt és Panziót. A **Rezgőnyár tanösvény** a nemzeti park igazgatósága mellett húzódó erdősávban mutatja be az erdő fásszárúit, az erdők kialakulását, a fasorok élővilágát és az odúlakó madarakat). Itt egy rövid időre elhagyjuk az **Őrség 50 és Őrség 30 teljesítménytúrák** (eddig fordított irányban követett) útvonalát, amely a Városszer felől érkezett ide az itt jobbra kanyarodó **Rockenbauer Pál Dél-dunántúli Kéktúra** alapján.



*A Szent Péter apostol (római katolikus) templom észak felől
Őriszentpéter (Templomszer)*

Az elágazásból egyenesen megyünk tovább a Siskaszeren, az itt kiágazó **Kék kereszt** turistajelzést követve. Délkelet felé ereszkedünk lefelé a vendégházak szegélyezte utcán, majd a Domino Motel és Turistaszálló után átkelünk a Csikó-völgyi-patak hídján és a Kovácsszeren emelkedve nemsokára kiágazó utcához érünk. A sarkon a jelzés alapján balra fordulunk (Innen ismét fordított irányban követjük az **Őrség 50 és Őrség 30 teljesítménytúrák** közös útvonalát, egészen Ispánkig). Lassan emelkedünk, majd elmaradnak a Kovácsszer házai és földúton elhagyjuk a várost. Balra, a Csikó-völgyi-patak völgyén túl a Templomszert látjuk, tetején a fenyőktől alig látható műemlék templommal. A Szekeres Lovasporta villanypásztorral védett területétől a völgybe ereszkedünk a Siskaszer felé tartó, keresztező földúton. Még a patak előtt egy jobbra kiágazó és a völgy peremén haladó földútra térünk. A tisztáson álló magányos fa után enyhén balra tartunk és egy oldalvölgy patakját átlépve, jobbra kanyarodva kikapaszkodunk a Szarka-hegy és a Sáfrány-hegy közötti völgyből. Szép vegyeserdőben vezető

utunk a gerinc vonalát követve csakhamar felér a Sáfrány-hegy hatalmas tisztásának déli sarkához. A hegy gerincének nyugati peremén futó erdőszélen emelkedünk tovább északkelet felé (amennyiben a vadföld be van szántva, többnyire út nélkül). Egy keresztutat átlépve a **Kék kereszt** jelzés északi irányban vezet tovább egy erdőszéli földúton. Nemsokára az erdősarokhoz érünk, ahonnan kekeny utunk már erősebb talajútként folytatódik a nyiladékban. Mi nem ezt az utat követjük, hanem az erdő szélével párhuzamos ösvényen jobbra átmegyünk egy belső nyiladéba. Az Aszalós nevű erdőrészben balra, északnak tartó útra fordulunk és szép erdeifenyvesben szinte az út végéig gyalogolunk. Ezután egy kanyargós ösvényen átmegyünk egy másik földúthoz, amelyen kelet felé folytatjuk utunkat. Egy vadetető tisztásának szélétől már délkeleti irányba megyünk tovább és egy földút kiágazása után nemsokára elhagyjuk az eddig követett utat. Balra tartó ösvényre fordul jelzésünk és az impozáns erdeifenyvesben erősebb útra lépve, észak felé levezet a **Bárkás-tói esőházhhoz, a 3. Ellenőrzőponthoz.**



Erdeifenyves nyiladékában vezető turistaút az Aszalós erdőrészben

A pihenőhelytől a **Kék kereszt** turistajelzésen megyünk tovább, amely a kis autóparkolónál véget ér és becsatlakozik az **Őrvidéki Piros Túra** útvonalába (Az esőház eredetileg ettől az erdészeti sorompótól nem messze, a talajút északi oldalán állt és csak később került át mostani helyére). Turistatörténeti érdekesség, hogy itt érjük el az **Őrség 50 és Őrség 30 teljesítménytúrák** eredeti útvonalát, amikor még Kondorfáról az ún. Dó-réten át az **Őrvidéki Piros Túra** nyomvonalán jöttek át ide, a Bárkás-tóhoz. Ettől a ponttól kezdve egészen a célig a fent említett két túra eredeti útvonalának utolsó kilométereit járjuk majd be most, az **Őrség 20 teljesítménytúrát** teljesítve. Innen tehát ezen a piros sáv turistajelzésen jobbra folytatjuk utunkat a talajúton, amely a Bárkás-tó mellett kivezet az Őriszép-péter - Ivánc közötti főútra. Az itt kiágazó **Piros kereszt** turistajelzés a Bárkás-tói esőház melletti tisztáson lévő agyaggalamb-lőtér kikerülésével köt át az **Őrvidéki Piros Túra** Kondorfa felé vezető ágára. Mi azonban keresszük a műutat és a szemközti erdeifenyvesben felfelé haladva követjük tovább az **Őrvidéki Piros Túra** jelzéseit. A gerinc után fiatalabb erdőben leereszkedünk a Rakottyás-völgybe, melynek szélén jobbra fordulunk. Nemsokára azonban átkelünk a vizenyős völgyön és a szemközti erdősarokhoz megyünk fel. Jelzésünk átvezet az erdőfolton, ami után egy nyílegyenes útra fordulva hamar eléri Ispánk [Spanki] (Nyugatiszer) nevű községrészét. A "világ közepének" tekintett település több módon magyarázza e titulusát (Egyes források azért nevezik így a községet, mert itt

a "templomtoronynak nincs árnyéka". Ennek az a valós alapja, hogy a településen valóban csak egy egyszerű harangláb található. Más történelmi források a szomszédos településektől való azonos távolsággal magyarázzák ezt. Az egykori Nemesszer és Pórszer nevű településrészek ma a Keletiszer és Nyugatiszer neveket viselik). Az utcán északkelet felé fordulunk és az útvillától a jobbra tartó talajúton az Ispánki-patak völgyébe ereszkedünk le, ahol át is kelünk a patak hídján. Éles kanyar után a fenyősor mellett érünk fel az **Ispánk (Keletiszer), Békeliget nevű, 4. Ellenőrzőponthoz**. Itt elválunk az **Őrség 50 és Őrség 30 teljesítménytúrák** (fordított irányú) jelenlegi útvonalától s ahogy már említettük, az eredeti nyomvonalat követjük tovább a célig.



*Lucfenyő-sor a Békeliget szélén
Ispánk (Keletiszer)*

Dél felé indulunk tovább a Keletiszer "főutcáján" a Lugos-patak völgye felől érkező **Zöld sáv** turistajelzés alapján. Egy ideig még kísér bennünket az **Őrvidéki Piros Túra** jelzése is, majd a kis harangláb és a Polgármesteri hivatal után elfordulunk balra, Kistrákos - Zalalövő irányába. Mi a **Zöld sáv** jelzést követjük tovább a jellegzetes őrségi porták régi és új változatai között kanyargó utcán. A nagyrákosi talajút kiágazásánál éles kanyarral ereszkedni kezdünk a dombról a két szer között húzódó Ispánki-patak völgye felé. A Golomán vendégház és Poharazó után, az autóbusz-megállóhelynél elhagyjuk a Nyugatiszerre vezető út kiágazását és az Ispánki-patak hídján át, a műúton kiérünk a településről. A kanyarból azonban nem követjük tovább a műutat, hanem egyenesen bemegyünk a lucfenyves-tölgy vegyes erdőbe és az Öreg-hegy keleti oldalában, néhol meredekebben kapaszkodunk tovább felfelé. Jelzésünk végre felvezet a lapos gerincnyúlványra, ahol kereszetezzük az imént elhagyott bekötő utat. Innen az erdeifenyves nyugati szélén vezető, déli irányú földúton folytatjuk utunkat. A szemközti erdősarokhoz közeledve, a füves, bokrok szegélyezte tisztáson utunk előbb jobbra, majd balra hajlik és bevezet a fenyőerdőbe. A nyiladéokban haladunk egy darabig, majd jobbra, aztán ismét balra tartva, a lucfenyvest elhagyva, tölgyessel borított meredek hegyorron ereszkedünk le az Öreg-hegy lapos fennsíkján eredő patak völgyébe.



*Új építésű lakóház
Ispánk (Keletiszer)*

Az egykor sűrű lucfenyvesel borított völgyben balra fordulunk a fiatalos és a szálerdő határán vezető gyenge ösvényen, a **Zöld sáv** jelzést követve a továbbiakban is. Rövid erdei szakasz után a csalitosban vezető gyenge ösvényen megyünk tovább és a már messziről látható, nagy méretű turistajelzés előtt átkelünk a patakon. Innen a túloldalon kezdődő, határozottabb földúton folytatjuk utunkat, amely nemsokára fenyves mellé ér. Az Ispánki-patak itt kezdődő, alsó szakaszát egyes források Disznós-patak néven is említik, ezért innen a Disznós-patak völgyében haladunk tovább. Keresztezzük az őriszentpéteri (kovácsszeri) Tsz-hez vezető, az egykori gázkutatóskor talajúttá javított földutat, amely után jelzésünk a délkeleti irányú, az erdeifenyves szélét védő vadvédelmi kerítés mellett folytatódik. Délnek forduló utunk lassan az idősebb fenyőerdőben emelkedni kezd és a patak egy oldalvölgyénél elágazáshoz érünk (Néhány lépésnyire déli irányban egy foglalatlan forrást találunk). Itt élesen hegynek fordulunk és északnyugat felé femegyünk a kis hegyorr hosszú tisztására. Az erdősaroknál érjük el a **Disznós-tető** néven emlegetett magaslatot, ahol az **5. Ellenőrzőpontot** találjuk (Az ellenőrzőponton nincs személyzet, a hatalmas tölgyfára rögzített igazolóbélyegzőt mindenki saját maga használja). Egykor itt egy pihenőpad állt, mely az idők folyamán - sajnos - elkorhadt.



Az Ispánki- (Disznós-) patak völgyét kiterjedt erdeifenyves szegélyezi

Az ellenőrzőponttól tovább követjük a **Zöld sáv** turistajelzést az északnyugat felé vezető, erdőszéli, gyenge földúton. Nemsokára balra, azaz dél felé kiágazó földútra térünk, amely a fenyvesbe vezet. Megkerüljük egy horhos völgyfőjét és a vegyes erdőben ereszkedni kezdünk. Nagy kanyart leíró utunk végül újabb fenyőerdőn át kivezet a Zala-völgy rétjének északi peremére, amelyen enyhén jobbra átvágunk és hamarosan az erdősaroknál lévő útelágazáshoz, Őriszentpéter szélére érünk. Itt elválunk a balra kanyarodó **Zöld sáv** jelzéstől, amely Nagyrákos érintésével Kerkáskápolna felé vezet tovább, a Rockenbauer Pál Dél-dunántúli Kéktúra eredeti (tehát a Rockenbauer Pál vezette 1986-os "És még egymillió lépés" nevű expedíció és "Dél-dunántúli kéktúra film") útvonalán. Persze akkoriban errefelé még nem nagyon voltak jelzett turistautak. Mi azonban az itt kiágazó **Zöld négyzet** jelzés alapján jobbra kanyarodunk és a Zala túloldaláról érkező betonúton, Őriszentpéter (Alszer vagy Alszegszer) nevű városrészén folytatjuk utunkat a cél felé. Öreg és újabb parasztházak között vezető utcánk eleinte néhány métert emelkedik, majd ereszkedni kezdünk. A Zala-völgy túloldalán a Baksaszer (víztorony), előttünk pedig a Városszer látszik. A mentőállomásnál érjük el az Őriszentpéter - Ivánc közötti főutat. Az eddig követett **Zöld négyzet** turistajelzés itt balra fordul és a Zala hídján átkelve, a városközpontban csatlakozik a **Rockenbauer Pál Dél-dunántúli Kéktúra** útvonalához.



*Az őriszentpéter mentőállomás modern épülete
Óriszentpéter (Alszer)*

Mi azonban a mentőállomásnál keresztezzük a főutat és a **Szalagozást** követve átmegyünk az autóbusz állomáson, majd a Zalaparti Betérő mögött ráfordulunk a "célegyenesre". A fenyős liget melletti gyalogjárdán érjük el **Óriszentpéteren (Kovácsszer) az általános iskolát (Cél)**.

(Fénykép és szöveg: Rakk Gyula)

Utolsó módosítás: 2014. április 11. péntek



A honlapot szerezte: Rakk Gyula (rakkgyu@hotmail.com) - 2014. © Minden jog fenntartva!