



LÁBATLAN 33

teljesítménytúra

igazolófüzete



Az útvonal leírása

A **rajtból**, a piszkei Holcim Emlékháztól jobbra fordulva a **piros jelzésen** (*KDP, Közép-Dunántúli piros*) indulunk felfelé. Balra, majd jobbra fordulunk, és a meredek Őrhegy utcán haladunk felfelé. Az utolsó házat elhagyva a jelzések ritkulnak, de tovább haladunk felfelé a bozót sáv bal oldalán, míg egy kereszteződésig érünk. Balra fordulunk egy füves székérútra. Elágazáshoz érünk, ahol élesen jobbra, kijárt székérútra fordulunk. Eleinte mélyúton, egy kerítés mellet haladunk. Megkerülünk egy sorompót, és tovább megyünk felfelé. A bal oldalon a kerítés megszűnik (elkanyarodik), de mi tartva az irányt, erdőben, alig emelkedve haladunk, míg egy nyílt terepre érünk. Itt nem találunk piros jelzést, csak bal oldalt egy magaslest. Az erdőt elérve ismét van jelzés, balra fordulunk. Az erdőben a széles útról jobbra, egy emelkedőre fordulunk, továbbra is a **piros jelzésen**. Meredek kaptatón haladunk felfelé. A **Nagy-Eménkes nyergéig** emelkedik, majd onnan enyhén lejt az út Pustamarótiig. Közben csatlakozik a kék jelzés (*OKT, Országos Kéktúra*), és kapun haladunk át kétszer. **Pustamaróton** az emlékmű közelében az **1. ellenőrző pontot** találjuk.

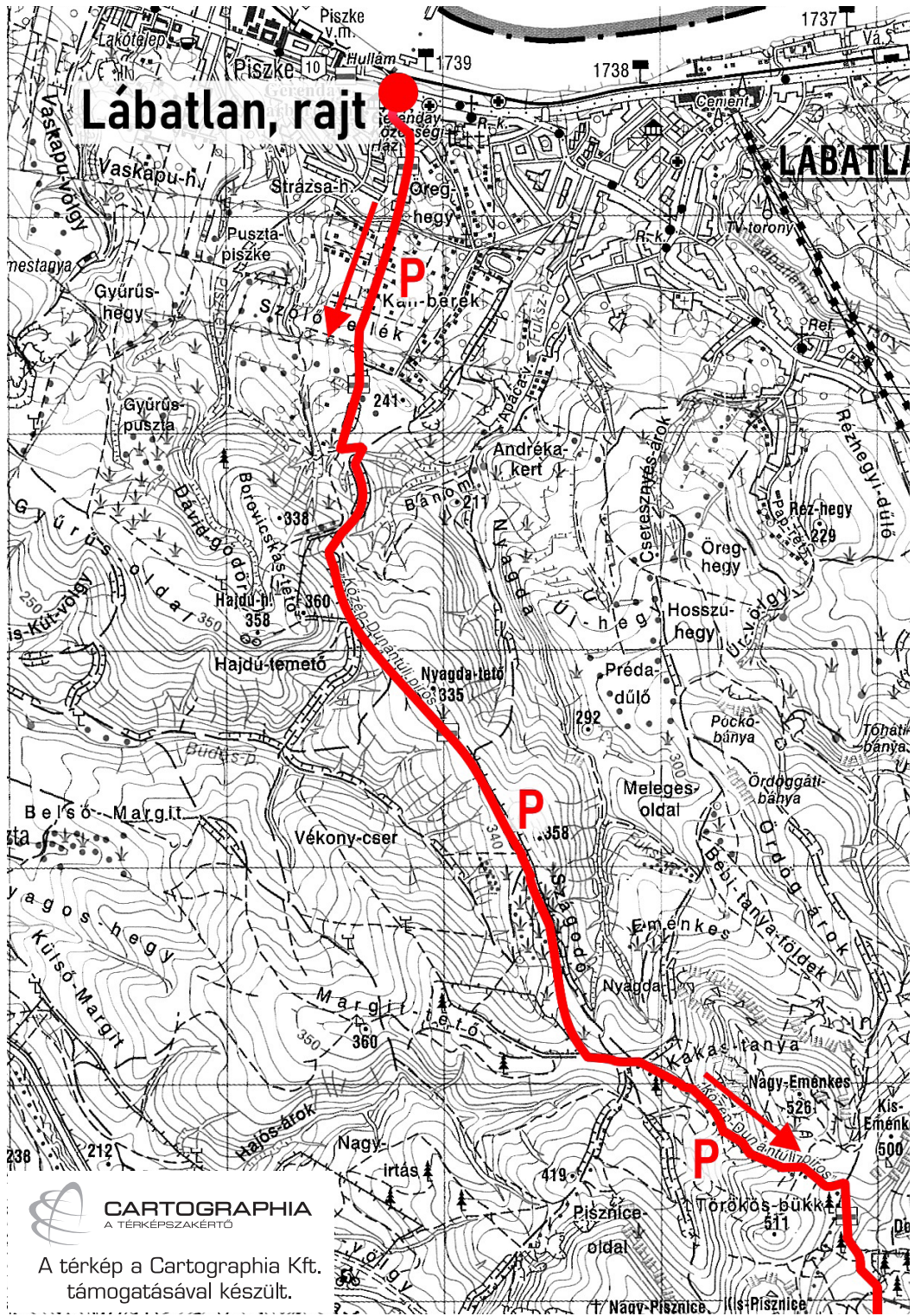
Az ellenőrző pontról a köves erdei, majd az aszfalt úton a **kék jelzésen** haladunk. A **Vízválasztónál** balra fordulva elolvashatjuk a medvehagyma gyűjtés szabályait, itt a piros és a kék jelzés szétválik, mi a **kéken** megyünk tovább jobbra előre, emelkedő, bokros, később sziklás ösvényen. Felérve a nagyon ritkán festett **kék háromszög** jelzésre balra fordulunk, és a **Serédi kastély** kerítése közelében haladunk el. Az erdőből kiérve egy műúton pár lépést balra megyünk, majd az elágazásban jobbra fordulva haladunk felfelé, nagyon rossz aszfalt úton, továbbra is a **kék háromszög** jelzésen a tv-toronyig. A tv-toronymnál véget ér a műút, jobbra földúton megyünk tovább a **Gerecse-tetőre** a geodéziai toronyig, ahol a **2. ellenőrzőpontot** találjuk.

A toronytól a **kék háromszög** jelzésen (magas csalánban) haladunk az erdőn keresztül. Balról kerülünk egy bekerített erdőrészt, és egy meredek lejtőhöz érünk. Leereszkedve jobbról becsatlakozik a **kék jelzés**, ami a következő ellenőrzőpontig vezet minket. Hamarosan a kék háromszög jobbra lekanyarodik Tardos község felé, de mi a **kék** jelzést követjük enyhe emelkedővel a **Bánya-hegyi tisztásig**, ahol a **3. ellenőrző pontot** találjuk.

Az ellenőrző pontot elhagyva a **kék** és **zöld sávot** követjük. Rövid szakasz után a zöld jelzés balra letér Héreg település felé. A **kék jelzést** követve az erdőből egy sűrű bozótba érünk, majd egy szakaszon az út a bozót és az erdő határán vezet, később egy szántót kerülünk balról. A szántó túlsó szélén egy magasles mellett befordulunk ismét a bozótba, és kanyarogva érünk ki egy ligetes rétre. Itt balra a jelzést követve folytatjuk utunkat a műútig. A műúton balra, majd a közeli elágazásnál jobbra kanyarodva **Vértestolna** felé vesszük az irányt. A kék jelzés az első földútra balra tér, mi egyenesen haladunk a **kék kereszt** jelzésen, mely a faluba vezet. A főutcat elérve hosszan emelkedünk. A Tardosi út sarkánál a kék kereszt jelzés véget ér, innen a **piros kereszt** jelzést követjük. A jelzés a következő utcán balra fordulva lejt a községi sportpályáig, ahol a **4. ellenőrző pontot** találjuk.

A pályától tovább a **piros kereszt**en folytatjuk utunkat. A falu szélén a piros keresztől balra fordulunk(!) a **piros jelzés** Tatabánya felé vezető ágára. Hosszan kanyargunk és emelkedünk az erdőben a kiszáradt vaddisznó pocsolják mellett. Három km után egy köves útra érünk, melyen balra fordulunk; majd nemsokára jobbra az erdőbe vezet a **piros jelzés**. Kiérünk egy mezőre, melynek bal szélén haladunk tovább. A mező túlsó sarkán érünk be újra az erdőbe.

Lábatlan, rajt



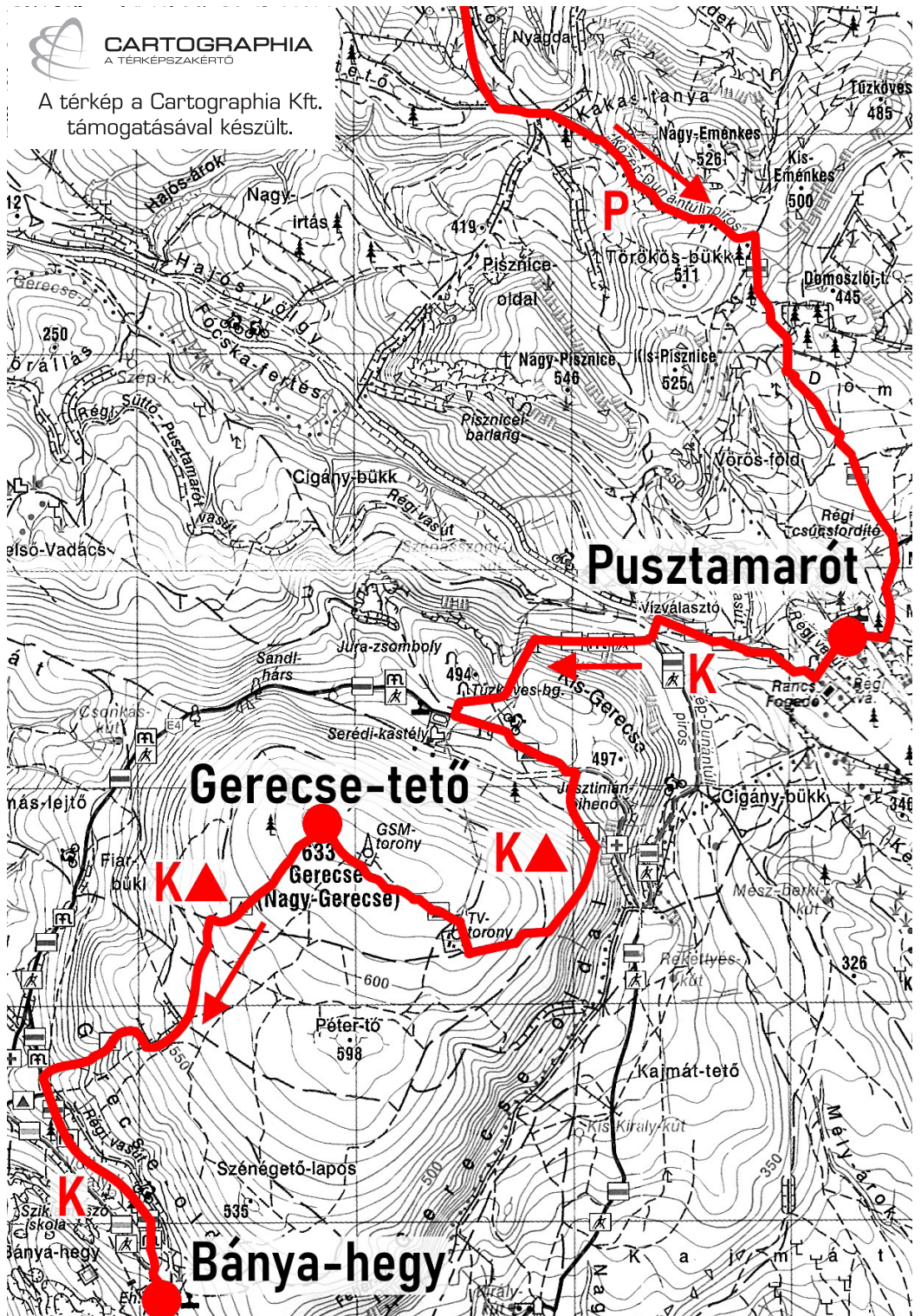
CARTOGRAPHIA
A TERKEPSZAKÉRTŐ

A térkép a Cartographia Kft.
támogatásával készült.



CARTOGRAPHIA
A TÉRKEPSZAKÉRTŐ

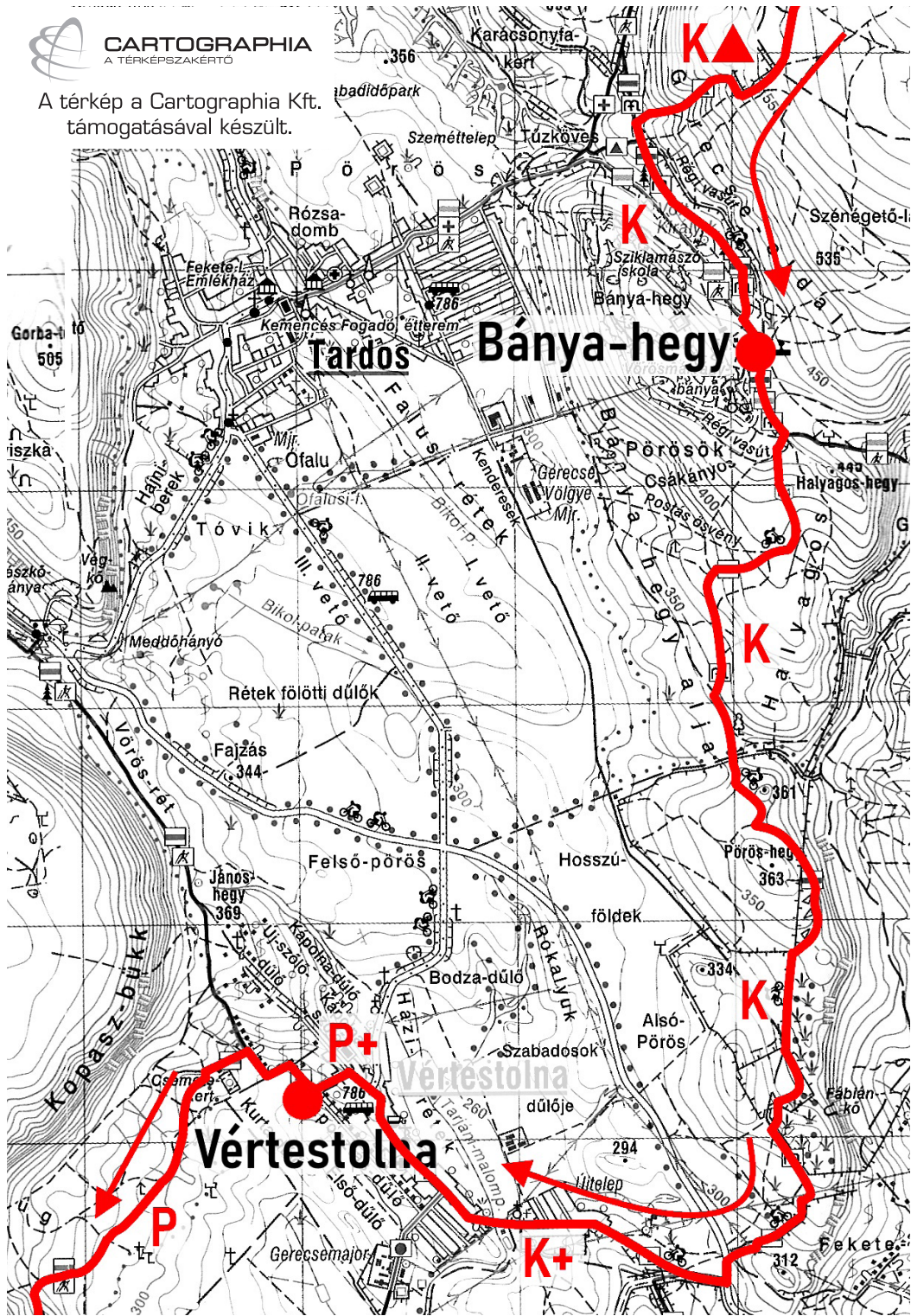
A térkép a Cartographia Kft.
támogatásával készült.





CARTOGRAPHIA
A TÉRKEPSZAKÉRTŐ

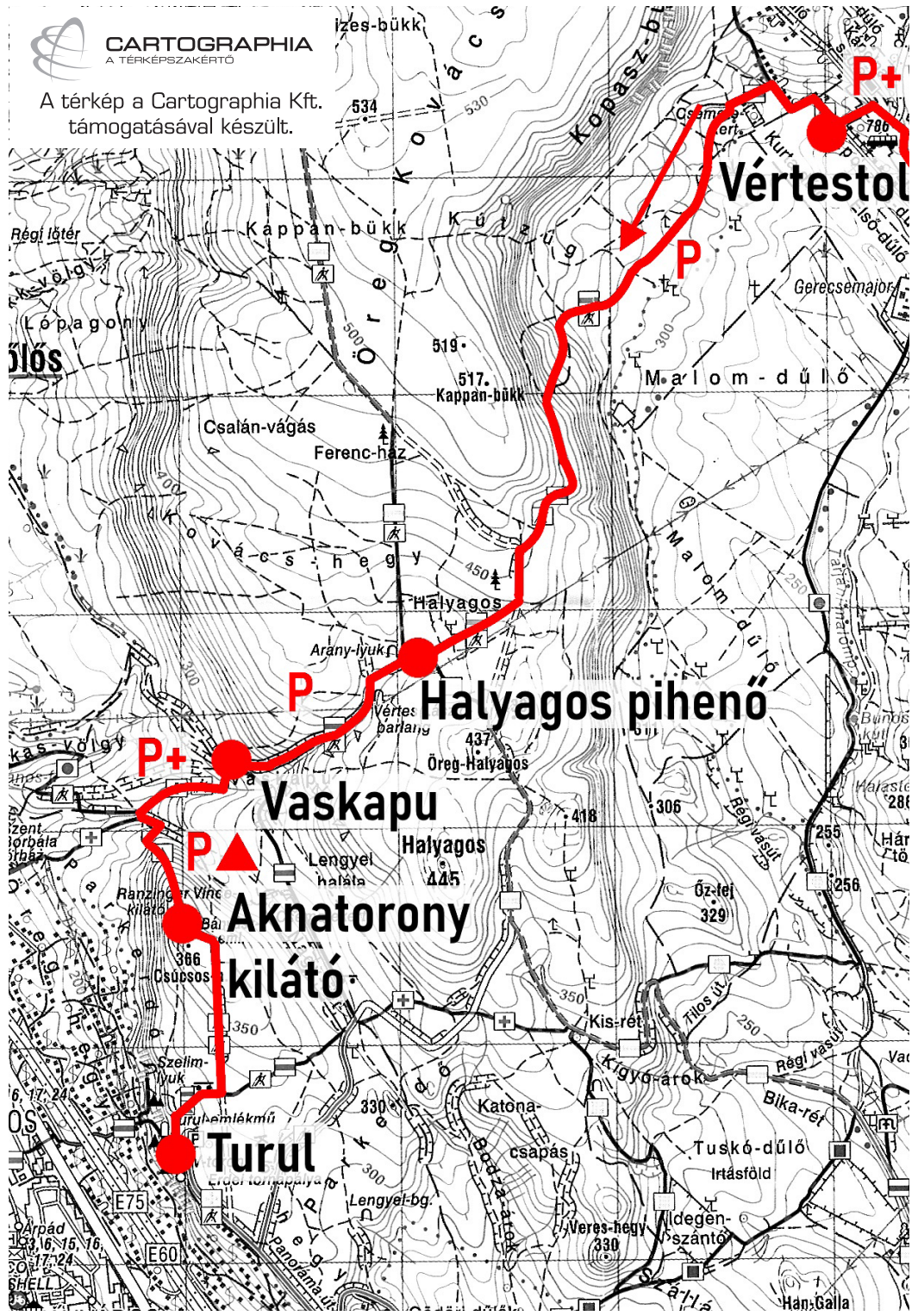
A térkép a Cartographia Kft.
támogatásával készült.





CARTOGRAPHIA
A TÉRKEPSZAKÉRTŐ

A térkép a Cartographia Kft.
támogatásával készült.



Balról csatlakozik hozzánk a sárga jelzés (és a rövid táv túrázóí), és néhány lépésre a **Halyagos-pihenőt**, az **5. ellenőrzőpontot** érjük el.

A pihenő után a sárga jelzés jobbra tér, mi a **piros jelzésen** lefelé, egy sűrű, fiatal erdőben folytatjuk utunkat. Elhaladunk a Vértes László barlang mellett és egy sziklás völgyben erős lejtő után érünk a **Vaskapu** nevű útelágazásba, a **6. ellenőrzőponthoz**.

A **piros kereszten** egyenesen lefelé megyünk tovább, amíg a **piros háromszög** jelzést el nem érjük. Azon balra, majd pár méter után jobbra fordulva, meredeken felkapaszkodunk a **Ranzinger Vince kilátóhoz**, ahol a **7. ellenőrző pontot** találjuk.

A murvás úton a **piros háromszöget** követjük, majd jobbra fordulunk a **piros jelzésre**, amelyen pihenőhelyek között haladva megérkezünk a **Turulhoz**, ez már a **CÉL!**

A túra távolsági és szintadatai, jelzések

hely	táv [km]	szint [m]	jelzés
Piszke, Holcim Emlékház	0,0	0	
Nagy-Eménkes nyerge	6,4	395	P
P, K találkozósa	8,1	395	P
Pusztamarót, emlékmű	8,7	395	K,P
K, K▲ elágazás	11,0	540	K
Gerecse-tető	13,9	690	K▲
Régi vasút töltése	16,0	690	K▲
Bánya-hegy, rét	17,1	735	K
Műút elágazás	22,5	785	K
Vértestolna, sportpálya	25,0	795	K+
P+, P elágazás	25,2	800	P+
Letérés a murvás útról	28,1	980	P
P, S elágazás	28,6	980	P
Halyagos pihenő	28,7	980	P
Vaskapu, P, P+ elágazás	29,8	980	P
P+, P▲, P● elágazás	30,3	980	P+, P●
Aknatorony kilátó	31,0	1110	P▲
P, P▲ találkozósa	31,9	1110	P▲
Turul	32,3	1110	P

Vízvételi lehetőségek: Piszke (rajt), Vértestolna, Turul
A Pusztamaróton és a Bányahegyi réten a pontőrök kínálnak innivalót.

Szintidő: 9 óra

Rendező elérhetősége: Pinkert László 30 231-9865

BÉLYEGZÉSEK

Név:.....Rajtszám:

Rajtidő: Célidő:.....

**1. ep. Pusztamarót,
emlékmű**

8,7 km 8.15–12.30

2. ep. Gerecse-tető

13,9 km 9.00–14.00

**3. ep. Bánya-hegy,
tisztás**

17,1 km 9.20–14.30

**4. ep. Vértestolna,
sportpálya**

25,0 km 10.30–16.30

**5. ep. Halyagos
pihenő**

28,7 km 11.00–17.30

6. ep. Vaskapu

29,8 km 11.15–18.00

**7. ep. Aknatorony
kilátó**

31,0 km 11.25–18.40

**Cél: Tatabánya
Turul**

32,3 km 11.40–19.00